


Z lewej, z prawej akacje rosną  
A Ty śmiało goń prosto  
Gdy zostawisz las za sobą  
Powolutku wędruj sobie  
Wokół łąki, pola, zboża rosną.






Teraz pora na domostwa  
Lipiankowe włości  
Dalej z prawej strony drogi  
Masz żelazny K  --- nie młody. (3)



A za krzyżem skreć w prawo  
I pójdz szosą żwawo.


500 metrów śmiało kroc  
Patrz uważnie po domostwach  
Naciesz swe oczka kolorowymi ogrodami  
A tam za leszczynami  
Spotkasz dwa bliźniacze dęby  
Za dębami biały dom  
Co remizą OSP go zwą.



Nie zbaczaj z tej uliczki  
I znowu z lewej strony drogi  
Tuż nad domami  
Górują G  --- (15) z B  --- (24)  
Co swe J  --- wysiadują (26)  
Kiedy do nas przylatują.

Ujrzałeś piękne widoki  
Główną drogą skieruj swe kroki.  
Tam po prawej stronie między czerwonymi chałupkami  
Widzisz ośrodek z noclegami.

Nie w dużym a w małym domku ukryte są skarbu fanty,  
Lecz zanim go odnajdziesz zgadnij i zanotuj sobie  
Jak ten duży budynek się zowie.



Jest to miejsce wspaniałe  
Dla wszystkich Waszmości  
Szczególnie kiedy Pani Basia ich gości,  
Gdy co roku w październiku  
Ludzi jest tu zawsze bez liku,  
Bo konkurs „Tradycje Kulinarne Seniorów”  
Odbywa się tu bez sporów.



Gdy cały szlak już znasz  
Po swój skarb szybko gnasz.  
Gdzie od słońca i deszczu Cię ochroni  
Dach niewielki  
Z belki.  
Tam ukryty skarb jest  
Znajdziesz go bo jesteś fest.

## MIEJSCE NA SKARB



Quest przygotowano przy udziale  
Stowarzyszenia Lokalna Grupa  
Działania „Zaścianek Mazowski”  
ul. Polna 15, 07-405 Troszyn  
tel. 29 767 18 25

### Twórcy Questu:

Jadwiga Zięba, Regina Zięba, Agata Dąbkowska, Agata Majk,  
Barbara Drabot, Jadwiga Pietras, Rafał Ostrowski, Anna Wachowska,  
Barbara Kuczyńska, Marcin Dudziak, Paulina Zięba.

### Opracowanie i konsultacje:

Anna Tyszka - dyrektor biura Stowarzyszenia Lokalna Grupa Działania  
„Zaścianek Mazowski”, tel. 29 767 18 25

### Opiekun Questu:

Aneta Zięba-Karczewska - instruktor kultury Gminnego Ośrodka  
Kultury, Sportu i Rekreacji w Goworowie, tel. 535 825 779



Europejski Fundusz Rolny na rzecz Rozwoju Obszarów Wiejskich  
Europa inwestująca w obszary wiejskie  
Projekt Realizowany przez Stowarzyszenie Lokalna Grupa Działania  
„Zaścianek Mazowski”  
Współfinansowany ze środków Unii Europejskiej w ramach 4 Osi LEADER  
Programu Rozwoju Obszarów Wiejskich na lata 2007-2013  
Instytucja Zarządzająca - Ministerstwo Rolnictwa i Rozwoju Wsi

# QUEST

## wyprawa odkrywców

## MIĘDZY CISKIEM, A LIPIANKĄ

### GDZIE TO JEST?

Trasa Questu przebiega między wsią szlachecką - Cisk, a wsią  
włściańską Lipianka. Miejscowości znajdują się na terenie malowniczej  
gminy Goworowo w południowej części powiatu ostrołęckiego.

Obszar gminy Goworowo objęty jest działalnością  
Stowarzyszenia Lokalna Grupa Działania  
„Zaścianek Mazowski”, które wspierało powstanie szlaku.

Zapraszamy zatem do poznania skrawka tej ziemi,  
odznaczającej się występowaniem charakterystycznej  
zabudowy, unikatowej przyrody, zamieszkałej przez  
potomków społeczności dawnych wsi i zaścianków.

### TEMATYKA:

Quest między Ciskiem, a Lipianką umożliwi Wam  
poznanie zagadkowych śladów historii miejsca oraz  
lokalnej przyrody odznaczającą się ogromną  
różnorodnością występujących roślin i zwierząt.

### INSTRUKCJA:

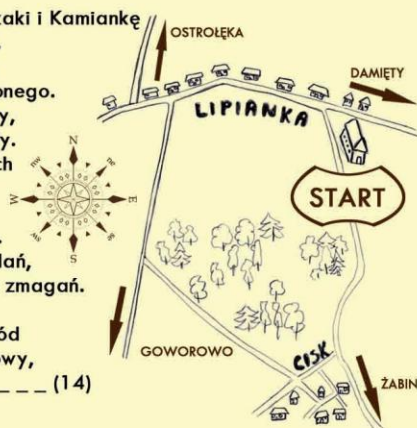
Podczas wędrowki kieruj się wskazówkami  
zawartymi w tekście, a na pewno odnajdziesz  
SKARB. Wtedy przybij **PIECZĘĆ** w odpowiednim  
miejscu na znak, że poznałeś szlak. Nie zapomij  
o **HAŚLE**, do którego literki otrzymasz  
po odgadnięciu ukrytych  
słów Questu. Koniecznie  
wpisz swoje wrażenia  
do **KSIĘGI** Questu.

### Powodzenia

Czas przejęcia - 2,5h  
 Czas przejazdu  
 rowerem - 1,5h


Rowery do wypożyczenia  
w Gminnym Ośrodku Kultury,  
Sportu i Rekreacji w Goworowie  
tel. 29 761 52 46

Z Ostrołęki kieruj się na Korczaki i Kamiankę  
Wnęć zobaczysz też Lipiankę.  
Dalej szukaj budynku dużego  
Na szkołę dla dzieci postawionego.  
To ośrodek edukacji wspaniały,  
Tu jest opiekun z GOKSiR stały.  
Tu też miejsce spotkań częstych  
Koła Gospodyń Wiejskich.  
Panie pieką i gotują,  
Przejezdnych chętnie częstują.  
Dość już tych długich opowiadań,  
Czas to bowiem do wędrówki zmagania.  
Porzuć wnet swój samochód  
I w kierunku lasu zacznij pochód  
Lub wypożycz sprzęt dwukołowy,  
Aby odbyć R \_ \_ \_ \_ R \_ \_ \_ \_ \_ (14)



Zielone tu gaje niech każdy przystanie  
Pooddychać pełną parą,  
By zakończyć rajd z morałem.  
Świerki i brzozy się kłaniają  
W stronę Cisku zapraszają.

Na łuku drogi skieruj wzrok w prawo  
Ujrzysz polanę  
Z K \_ \_ \_ \_ \_ drewnianym, (16)  
Żołnierz N \_ \_ \_ \_ \_ (13)  
Jest tu pochowany.



Potem oczy skieruj w lewo  
I pomódł się przy krzyżu za mnie drogi kolego.  
Pan C \_ \_ \_ \_ \_ ów krzyż murował. (1)  
Pewnie B \_ \_ \_ \_ \_ za coś dziękował. (10)

Skręć w prawo a zobaczysz po lewej dom murowany,  
Piaszczystą D \_ \_ \_ \_ \_ kroczył niezmordowany. (4)

Usiądź na murku zrelaksuj ciało,  
Żeby się dobrze maszerowało.  
Jeśli zechcesz zboczyć z drogi  
Trafisz do szlacheckiej Z \_ \_ \_ \_ \_ . (22)

Gdy odpoczniesz ruszaj znowo  
Na rozstaju dróg piaszczystych skręcaj w prawo.

Koło brzozy K \_ \_ \_ \_ \_ M \_ \_ \_ \_ \_ (19)/(7)  
latem pasą się tu krowki.



W lesie policz teraz dziesięć D \_ \_ \_ \_ \_ (25)  
Czy już wiesz co to jest - modrzew.  
Nie rozpędzaj się za wiele  
Tu na brzozie coś czarnieje.

Drogę żwirową leśna przecina  
Nie pal, nie śmieć znak Ci przypomina.  
Nie jest to plakat lecz ogłoszenie  
Jak zachować się w L \_ \_ \_ \_ \_ terenie. (2)

Tam gdzie on stoi  
Skręcaj powoli.  
Echo głos daleko niesie  
Zachowaj ciszę i spokój w lesie.

W tym lesie historia się toczyła  
Licznymi dołami się odznaczyła.  
Idź dalej po Ś \_ \_ \_ \_ \_ przy młodym lesie, (8)

Co do rozwidlenia Cię poniesie.  
Tu sójkę, ziębę usłyszałem  
I w szum lasu się wsłuchałem.  
Zanim ujrzesz drogi dwie,  
Mrówki ugryzą nogi twe.

Rozwidlenie drogi - kłopot masz.  
Idź w lewo do celu przyjaciela nasz.  
Dalej borówki krzak  
Przypomni Ci J \_ \_ \_ \_ \_ smak. (5)



Drogę przecina aleja brzozowa  
Skarb tej wycieczki prosto Cię woła.  
Spotkasz się z drogą to przejezdny szlak,  
Skręć gdzie strona lewa  
Uważaj na mrówki i wycięte drzewa.  
Wchodzisz na pieńki to plac widokowy  
Zobaczysz piękne chałupy i łaciecie krowy.  
Las zwiedzamy,  
Lecz K \_ \_ \_ \_ \_ nie zrywamy, (20)/(23)  
Bo to chroniony kwiat od wielu lat.

Nie jest to rondo ani skrzyżowanie  
Idziemy prosto Panowie i Panie.  
Lipianka już czeka na resztę zwiedzania  
Po prawej zobaczysz zabudowania.

Wchodzisz w wielką gęstwinę powoli  
Przy brzozie droga w lewo skręcić pozwoli.  
Lipa, leszczyna, czeremcha, jarzębina  
Towarzystwa Ci dotrzyma.



Teraz same sosny i S \_ \_ \_ \_ \_ (11)  
Postój jest już blisko.

Weź szyszkę na pamiątkę  
I idź w prawo po pieczątkę.  
Przypominamy,  
Że lasu nie zaśmiecamy.




Gdybyś się zgubił nieboże, numer na słupki Ci pomoże.  
318 to ta droga właśnie.

M \_ \_ \_ \_ \_ tworzy miękkie postanie, (17)  
Ale nie w głowie Ci teraz spanie.

Jest żwirówka  
Więc w prawo każę iść Ci główka.  
Wykonane dwadzieścia trzy kroki  
W lewo skręcaj w pas szeroki.  
Już tablicę widać z dala,  
Co odpocząć Ci pozwala.

Zanim wyjdiesz spójrz na informacje  
Tam ukryte są do hasła znaki.  
Tu jesteśmy na gościnnych, ptasich występkach  
Tu Cię gości  
N \_ \_ \_ \_ \_ Ostrołęka. (9)/(21)



Gdy już skończą się kanapki  
Poleć do autobusowej chatki,

Zjedź na jezdnię asfaltową  
Prosta droga jest przed Tobą.  
Nie rozpędzaj się, nie szalej  
Tylko uważnie szukaj dalej.  
W świerku drewnianego krzyża  
A na krzyżu hasło się ukrywa  
Po wsze czasy  
B \_ \_ \_ \_ \_ (6)  
B \_ \_ \_ \_ \_ (18)  
L \_ \_ \_ \_ \_ (12).

